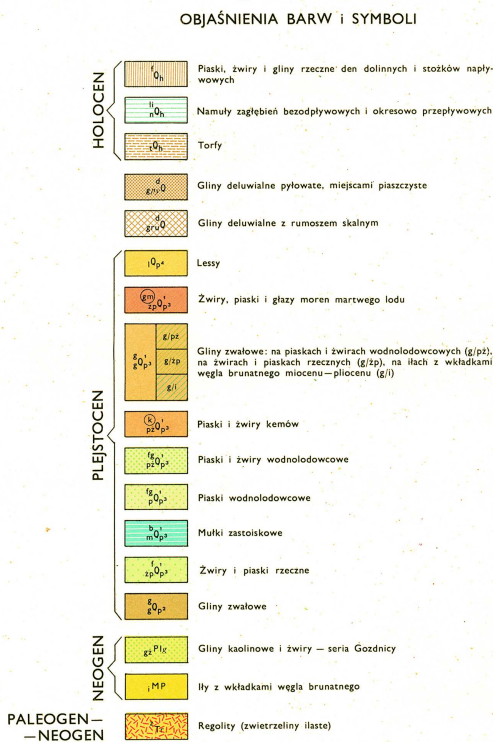


CZWARTORZĘD

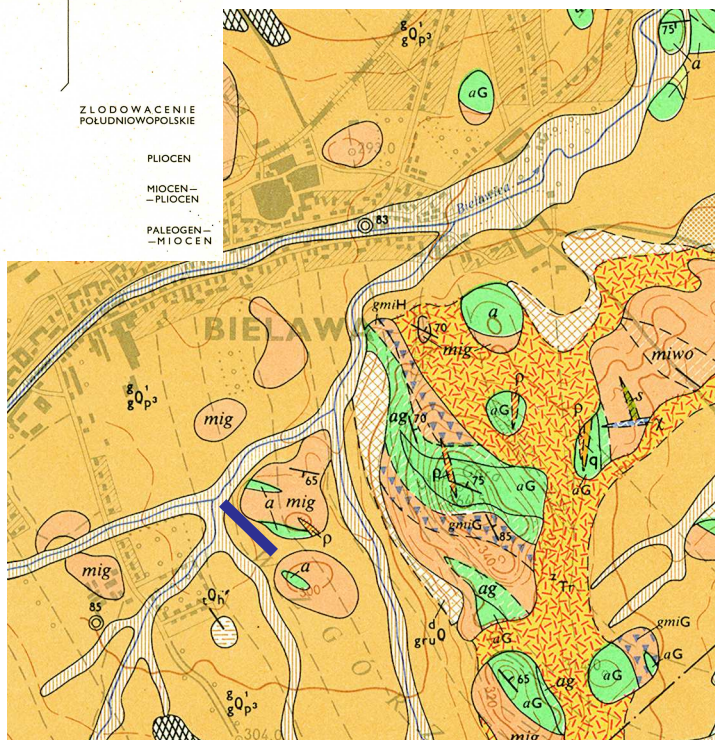
TRZECIORZĘD



ZŁODOWACENIE
PÓŁNOCNOPOLSKIE

ZŁODOWACENIE
ŚRODKOWOPOLSKIE

ZŁODOWACENIE
PÓŁDNIOWOPOLSKIE



CZWARTORZĘD
PROTEROZOIK —
— STARSZY
PALEOZOIK

KARBON — PERM

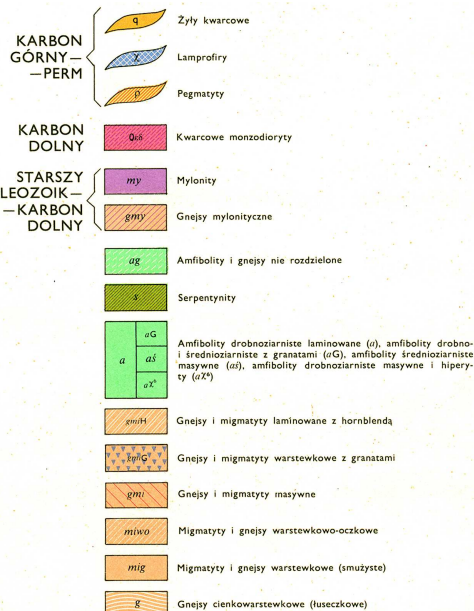
KARBON GÓRNY — PERM

KARBON DOLNY

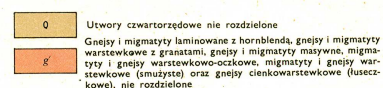
STARSZY PALEOZOIK — KARBON

STARSZY PALEOZOIK — KARBON DOLNY

PROTEROZOIK — STARSZY PALEOZOIK



DODATKOWE OBJAŚNIENIA DO PROFILÓW I PRZEKROJÓW



Objaśnienia

GEOTERRA geologia, geotechnika, hydrogeologia

Załącznik nr 2



- lokalizacja terenu badań

Szczegółowa Mapa Geologiczna Sudetów, arkusz Dzierżoniów

Opinia geotechniczna
określająca warunki gruntowo-wodne podłoża dla projektowanej
drogi gminnej, wewnętrznej oraz uzbrojenia
w ramach zadania “Budowa drogi do terenów inwestycyjnych”

Wykonał:

Uprawnienia
nr:

Podpis:

Data:

Skala:

mgr inż. G. Wyrwas

VII-1522

05.2016 r.

1 : 25 000